

РАЙОН

64




East Florin Евакуаційні маршрути.





Відскануйте QR-код, щоб завантажити карту району на свій телефон або планшет!

Ознайомтеся з основними маршрутами евакуації з вашого району у випадку надзвичайної ситуації.

Легенда мапи

-  Зовнішня зона
-  Кордон внутр. зони
-  Орієнтири

-  Залізниця
-  Евакуаційні маршрути

Оповіщення про пожежу та інші надзвичайні ситуації

Лісові пожежі можуть виникати раптово та без попередження. Співробітники служби громадської безпеки докладуть усіх зусиль для своєчасного оповіщення мешканців про необхідність евакуації, проте це не завжди можливо. Тому завчасна підготовка та знання ситуації є дуже важливими.

Попередження про евакуацію населення

Попередження про евакуацію населення означає, що існує безпосередня загроза життю та майну. Після отримання такого попередження мешканці району мають підготуватись до евакуації. Тим, кому потрібно більше часу для евакуації, слід залишити небезпечну зону відразу після отримання попередження, а не чекати на Наказ про евакуацію.

Наказ про евакуацію

Наказ про евакуацію означає, що ви повинні евакуюватися негайно. Подальше перебування у небезпечній зоні може призвести до летальних наслідків та/або утруднити роботу рятувальників. Наказ про евакуацію може бути єдиним попередженням, яке ви отримаєте.

Швидка евакуація

Сімейний план евакуації при пожежах та повенях



Взяти з собою

Вміст «тривожної» сумки

- Ліхтарик / Налобний ліхтарик
- Мапа місцевості
- Вода та легкий перекус
- Важливі документи
- Рятувальна ковдра
- Готівка
- Портативний радіоприймач та батарейки
- Міцне взуття та шкарпетки
- Свисток
- Одяг та куртки
- Рушники та засоби гігієни
- Туристичне спорядження

Не забудьте

- Рецепти, медичні пристрої, мобільні телефони, комп'ютери, електроніку та зарядні пристрої
- Сімейні реліквії, витвори мистецтва, фотоальбоми
- Домашніх тварин, переноски, веткарти та корм для тварин



Залишаючи дім

Лісова пожежа

- Закрийте всі** міжкімнатні двері
- Підніміть** усі штори
- Увімкніть** освітлення в будинку
- Увімкніть** зовнішнє освітлення
- Вимкніть** кондиціонер
- Перекрийте** вентиляцію на горищі
- Відсуньте** меблі від стін
- Взьйте** міцне взуття, вдягніть бавовняний одяг
- Відключіть** електроприлади від мережі

Повінь

- Перенесіть** на верхній поверх цінні предмети
- Відключіть** електроприлади від мережі

Будь-яка надзвичайна ситуація

- Сфотографуйте** кожну кімнату
- Перемістіть** предмети, що знаходяться на вулиці, подалі від будинку
- Перекрийте** всі вентиляції (якщо потрібно)



Пошук та обмін інформацією

Отримання оповіщень

- Веб- сайт** www.saco.es.org
- Акаунт в Twitter** [@SacramentoOES](https://twitter.com/SacramentoOES)
- Сторінка на Facebook** [SacramentoOES](https://www.facebook.com/SacramentoOES) в Facebook
- Запишіть** вихідне голосове повідомлення абонентам, які хочуть переконаватися, чи все у вас в порядку
- Опублікуйте** свій статус у соціальних мережах
- Зареєструйтесь** в програмі Червоного Хреста «Safe and Well»
- Зареєструйтесь** на сайті www.Sacramento-Alert.org для отримання повідомлень



Усі дані, вказані на порталі самореєстрації (Self Registration Opt-In Portal), є конфіденційною інформацією. www.Sacramento-Alert.org



Округ Сакраменто прагне спростити доступ до інформації та послуг для людей з інвалідністю.

Офіс з прав людей з інвалідністю
Департаменту кадрової служби 9310
Tech Center Drive
Sacramento, CA 95826

Тел.: (916) 874-7642
CA Relay Service 711
Факс: (916) 874-7132
Email: dco@saccounty.gov
<https://personnel.saccounty.gov/Pages/DCOCountyProgramAccessInformation.aspx>

Залишайтеся на зв'язку.



Design Network for Emergency Management
Design and FireClear Map by Claudine Jaenichen

Веб-сайт: sacramentoready.org
Радіостанції: KFBK 1530am, KSTE 650am, CapRadio 90.9fm
Twitter: @SacCountyCA и @SacramentoOES
Facebook: @SacramentoCounty и @SacramentoOES