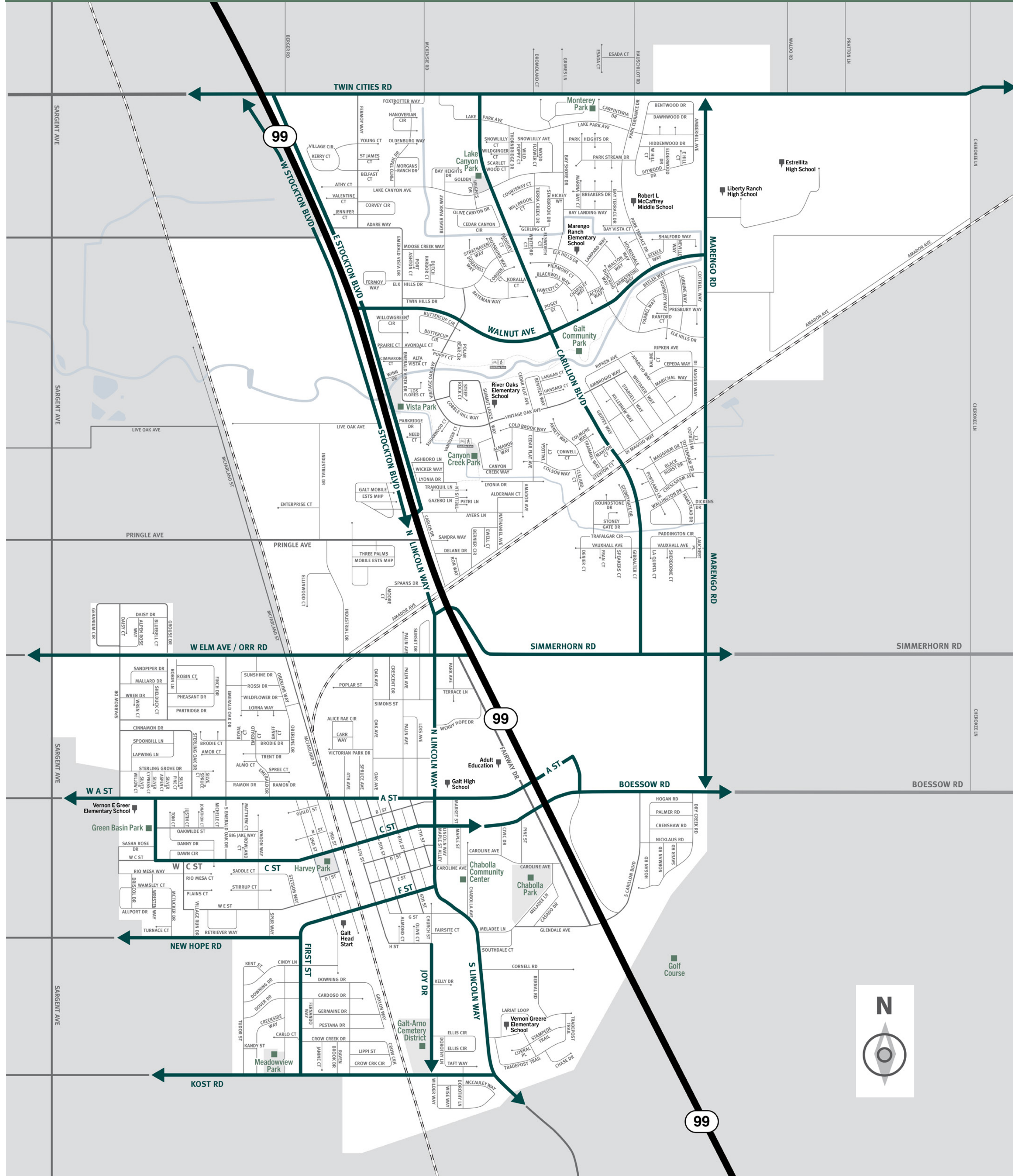



# Conozca su ciudad. Rutas de evacuación de la ciudad de Galt.

Familiarícese con las rutas principales y, si es posible, con al menos dos salidas de su vecindario en caso de evacuación.



## Ciudad de Galt



Escanee este código QR para descargar estos mapas

## Leyenda del mapa

- Límite exterior del condado
- Límite interior del condado
- Puntos importantes
- Escuelas
- Tren
- Rutas de evacuación



La ciudad de Galt se compromete a mejorar el acceso a la información y los servicios para personas con discapacidades.

Departamento de Recursos Humanos  
Teléfono: (209) 366-7103  
Servicios de Retransmisión de CA 711  
[www.cityofgalt.org/government/human-resources/americans-with-disabilities-act-ada](http://www.cityofgalt.org/government/human-resources/americans-with-disabilities-act-ada)

## Conéctese

La Oficina de Servicios de Emergencia del condado de Sacramento, junto con los organismos de emergencia de la Ciudad, administra de forma cooperativa un sistema de alerta de emergencia de última generación conocido como **Sacramento Alert (SacAlert)**. SacAlert es una aplicación en línea que le permite a los funcionarios de seguridad pública autorizados del condado, de la ciudad, y del distrito especial difundir información de seguridad pública de manera rápida y eficiente a los residentes del condado de Sacramento.

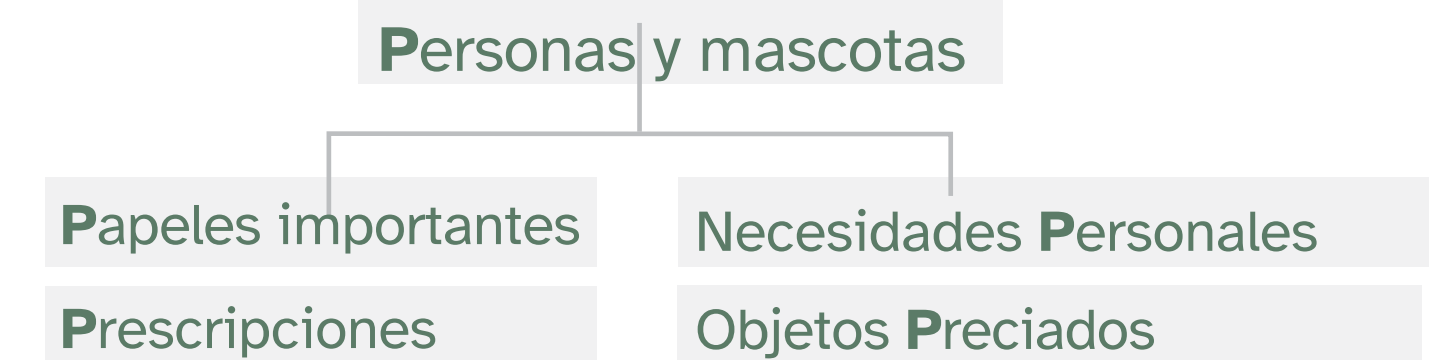


Toda la información del Portal de autorregistro de suscripción voluntaria se mantendrá estrictamente confidencial: [www.Sacramento-Alert.org](http://www.Sacramento-Alert.org)

## Sacramento Alert (SacAlert)

Para garantizar la recepción de alertas de seguridad pública y notificaciones de advertencia, se anima a los residentes a escanear el código QR anterior e iniciar sesión en el **portal de suscripción voluntaria del ciudadano SacAlert** para brindarnos su información de contacto preferida y más conveniente a través de la cual les gustaría recibir notificaciones. Esta puede incluir números de teléfono y direcciones de correo electrónico.

## Las cinco P de una evacuación



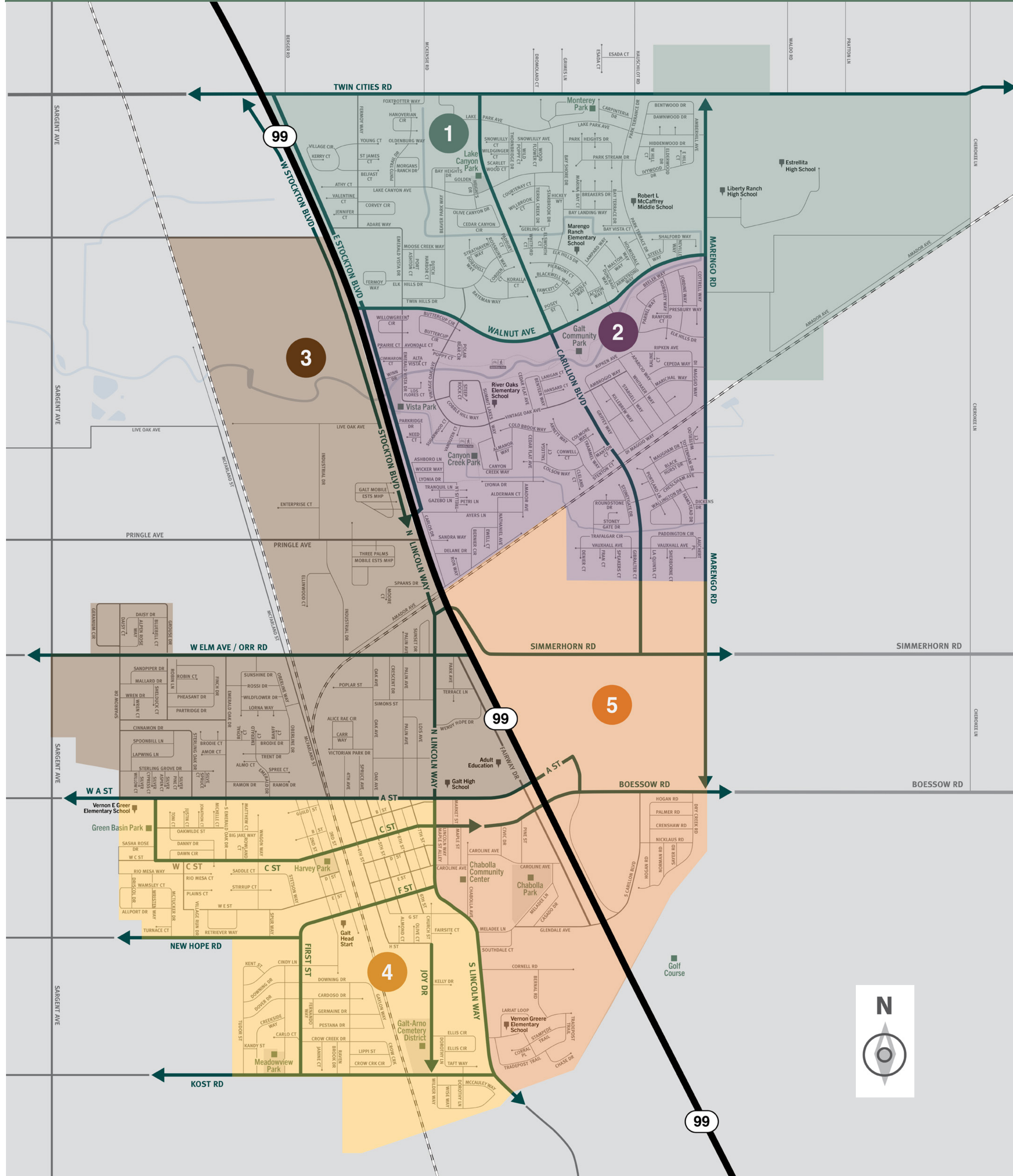
[www.cityofgalt.org/government/police-department](http://www.cityofgalt.org/government/police-department)



Diseño de una red para la gestión de emergencias  
Diseño y mapa FireClear por Claudine Jaenichen

# Sus zonas vecinas.

Sepa dónde viven, trabajan y van a la escuela los miembros de su familia. Luego marque esos puntos en este mapa.



## Ciudad de Galt

Es importante mantenerse al tanto de las condiciones de un incendio local y, si es necesario, estar preparado para salir al instante. Cuando se le indique que debe evacuar, váyase sin demora. Si no se siente seguro, no espere una orden de evacuación, *váyase de inmediato*.

## Evacuación rápida

Lista para casos de evacuación por incendios forestales e inundaciones



### Recoger rápidamente

Contenido de la mochila de emergencia

- Linterna/Lámpara q Mapa local
- Agua y refrigerios
- Documentos importantes
- Manta para emergencias
- Efectivo
- Radio portátil y baterías
- Calzado resistente y medias
- Silbato
- Muda de ropa y abrigos
- Artículos de higiene y toallas
- Equipo para acampar

Recoger a último momento

- Prescripciones, dispositivos médicos, celulares, computadoras, dispositivos electrónicos y cargadores
- Recuerdos familiares, arte, álbumes de fotos
- Mascotas, transportadores, registro de vacunación y alimento para mascotas



### Al salir

Incendios forestales

- Cierre todas** las puertas interiores
- Suba** todas las persianas
- Encienda** las luces del interior
- Encienda** las luces del exterior
- Apague** el aire acondicionado
- Cierre** las rejillas de ventilación del ático
- Aleje** los muebles de las paredes
- Use** calzado resistente, ropa de algodón
- Desconecte** los dispositivos electrónicos

Inundaciones

- Coloque en un lugar alto** todos los artículos importantes
- Desconecte** los dispositivos electrónicos

Todos los desastres

- Fotografíe** cada cuarto
- Aleje** los artículos del exterior de la casa
- Desconecte** los servicios públicos si se le indica



### Encontrar y compartir información

Recibir alertas

- Regístrese** en [www.Sacramento-Alert.org](http://www.Sacramento-Alert.org) para recibir notificaciones
- Visite** [www.sacoes.org](http://www.sacoes.org)
- Siga a** @SacramentoOES on Twitter
- Siga a** SacramentoOES on Facebook
- Cambie** su casilla de mensajes para las personas que llaman para saber si se encuentra bien
- Publique** su estado en las redes sociales
- Regístrese** en Sano y Salvo de la Cruz Roja

### Siga a Galt en las redes sociales

**Facebook:** @GaltPolice

**Instagram:** [www.instagram.com/galtpolice](http://www.instagram.com/galtpolice)

**Twitter:** @GaltPolice

**TikTok:** [www.tiktok.com/@galtpolice?lang=en](http://www.tiktok.com/@galtpolice?lang=en)

**NextDoor:** [www.nextdoor.com/pages/galt-police-department](http://www.nextdoor.com/pages/galt-police-department)

**LinkedIn:** [www.linkedin.com/company/city-of-galt-police-department](http://www.linkedin.com/company/city-of-galt-police-department)



[www.cityofgalt.org/government/police-department](http://www.cityofgalt.org/government/police-department)



Diseño de una red para la gestión de emergencias

Diseño y mapa FireClear por Claudine Jaenichen